

11-12-2024 12:21:22 INSTITUTO DISTRITAL DE GESTION DE RIESGOS Y CAMBIO CLIMATICO
Al Contestar Cite este Nro.:2024EE22182 O 1 Fol:6 Anex:0
Origen: Sd:1553 - DIRECCION GENERAL/ESCOBAR CASTRO GUILLERMO
Destino: CONCEJO DE BOGOTA/LUZ ANGELICA VIZCAINO SOLANO
Asunto: PROPOSICION NO 1348 DE 2024 APROBADA EN SESION DE LA PLENARIA EL 04 DE D
Observ.:
Bogotá D.C

Para consultar el estado de su trámite ingresa: www.idiger.gov.co/correspondencia



CONCEJO DE BOGOTA 11-12-2024 02:28:59

2024ER29104 O 1 Fol:1 Anex:0

ORIGEN: INSTITUTO DISTRITAL DE GESTION DE RIESGO Y CAMBIO CLIM,
DESTINO: SECRETARIA GENERAL/VIZCAINO SOLANO LUZ ANGELICA
ASUNTO: RESPUESTA PRORROGA 1348 DE 2024 IDIGER
OBS: ---

Doctora
LUZ ANGÉLICA VIZCAINO SOLANO
Secretaría General
Concejo de Bogotá
secretariageneral@concejobogota.gov.co
Calle 36 # 28ª – 41
Ciudad

Referencia: Proposición No. 1348 de 2024, aprobada en Sesión de la Plenaria el 04 de diciembre de 2024, Radicado Concejo de Bogotá 2024EE21402, Radicado IDIGER 2024ER24271.

Tema: "Obra Saneamiento Ambiental de la Planta de Tratamiento de Aguas Residuales – Ptar -Canoas"

Cordial saludo respetada Doctora Luz Angélica.

En atención al radicado de la referencia, a continuación, nos permitimos dar respuesta al cuestionario de la Proposición No. 1348 de 2024, aprobada en Sesión de la Plenaria el 04 de diciembre de 2024.

Lo anterior, en el marco de las competencias asignadas al Instituto Distrital de Gestión de Riesgos y Cambio Climático – IDIGER, mediante el Acuerdo 543 de 2013 y el Artículo 3º del Decreto Distrital 173 de 2014:

CUESTIONARIO

1. Adjuntar en archivo Excel, el listado completo de los contratos y convenios celebrados entre los años 2004 y 2024 en el marco del proyecto Ptar Canoas. Indicando número de contrato, objeto, valor total, plazo, contratista y el estado actual Remitir un informe consolidado que relacione todas las órdenes judiciales relacionadas con la descontaminación del río Bogotá que compete por entidad.

[Handwritten signature]

28122-99



Respuesta:

La respuesta a este interrogante según competencias misionales, le corresponde a la Empresa de Acueducto y Alcantarillado de Bogotá (EAAB).

2. Detalle el porcentaje de cumplimiento actual, los indicadores utilizados para medir el avance de las actividades por competencia de cada entidad, definidas en la sentencia del Río Bogotá, los obstáculos identificados y las copias de las sentencias y los informes de avance respectivos.

Respuesta:

Al respecto se debe precisar que, de conformidad con la solicitud de informar las actividades realizadas para el cumplimiento de la sentencia del 28 de marzo de 2014, dentro de las órdenes impartidas por el Consejo de Estado no se estableció una obligación específica a cargo del Instituto Distrital de Gestión de Riesgos y Cambio Climático – IDIGER. No obstante, como entidad coordinadora del Sistema Distrital de Gestión de Riesgos y Cambio Climático del Distrito Capital nos encargamos de orientar y participar en varias de las acciones para apoyar a otras entidades en el cumplimiento de la referida sentencia de conformidad con lo establecido en el artículo 3 del Decreto Distrital 173 de 2014.

En este orden de ideas y en concordancia con lo establecido Decreto 198 de 2014, modificado por el Decreto Distrital 238 de 2017, desde el IDIGER de acuerdo con la colaboración armónica institucional y toda vez que no contamos con una orden directa en el precitado fallo, no se tienen un plazo, fecha de inicio o terminación de las actividades que viene realizando el IDIGER en el marco de las competencias de la entidad, al ser funciones periódicas, por estar dentro de la misionalidad del instituto. Así mismo, dentro del presupuesto de la entidad no se cuenta con un rubro específico con respecto al cumplimiento de la sentencia del río Bogotá.

De acuerdo con las precisiones realizadas previamente, en el siguiente cuadro, relacionamos las actividades en las cuales participa el IDIGER desde su misionalidad, asignadas por la Alcaldía Mayor de Bogotá, en los mencionados decretos:

NUMERAL	ORDEN JUDICIAL	ENTIDAD RESPONSABLE	ACTIVIDADES REALIZADAS	PORCENTAJE DE CUMPLIMIENTO
<p>Numeral 3, literal x, de la sentencia a de primera instancia, confirma por el numeral 3 de la sentencia a del Consejo de Estado de 28 de marzo de 2014.</p>	<p>Todos los entes involucrados en la presente acción deberán dar cumplimiento a lo dispuesto en el punto respecto a la autorización por la Mesa Regional de la Cuenca del Río Bogotá Distrito Capital-Departamento de Cundinamarca y del Tribunal para adelantar nuevas investigaciones teniendo en cuenta la innovación tecnológica que se presente y que contribuya al saneamiento del Río Bogotá y del Embalse del Muña.</p>		<p>Como se mencionó el IDIGER no tiene ninguna orden a cargo. Adicionalmente, no ha sido convocado por ninguna de las entidades a la mesa de la orden.</p>	

NUMERAL	ORDEN JUDICIAL	ENTIDAD RESPONSABLE	ACTIVIDADES REALIZADAS	PORCENTAJE DE CUMPLIMIENTO
4.18	<p>ORDÉNASE al Distrito Capital y a los demás entes territoriales aferentes a la cuenca hidrográfica del Río Bogotá que en el término perentorio e improrrogable de doce (12) meses contados a partir de la aprobación y declaración de la modificación y actualización del Plan de Ordenación y Manejo de la Cuenca Hidrográfica del Río Bogotá – POMCA por parte de la Corporación Autónoma Regional de Cundinamarca – CAR, modifiquen y actualicen los Planes de Ordenamiento Territorial – POT, Planes Básicos de Ordenamiento Territorial - PBOT y Esquemas de Ordenamiento Territorial – EOT ajustándolos con los contenidos del mismo. adicionalmente, ordénese al D.C. y a los demás entes territoriales aferentes al Río Bogotá, que en el actual proceso de modificación de los POT's PBOT y EOT y de acuerdo con los términos que el ordenamiento jurídico ha establecido</p>	<p>Distrito Capital / Secretaría Distrital de Planeación.- Entes territoriales aferentes a la cuenca Hidrográfica del RÍO Bogotá - Corporación Autónoma Regional - CAR- Apoyo IDIGER</p>	<p>El IDIGER elabora los mapas de zonificación de amenaza para la planificación de intervenciones estratégicas del Distrito Capital, así como emite los conceptos técnicos de riesgo para la planificación sectorial y territorial a nivel de predio, para cada barrio o asentamiento requerido por las diferentes Secretarías del Distrito, en virtud de la obligación a su cargo contenida en el numeral 2.3. del Decreto Distrital 173 de 2014: <i>"Elaborar y actualizar los estudios y la zonificación de amenaza, vulnerabilidad y riesgos, requeridos para la gestión de riesgos en el Distrito Capital"</i>.</p> <p>Considerando lo anterior y según lo establecido en la Ley 1523 de 2012, en lo correspondiente al proceso de conocimiento del riesgo, el IDIGER adelantó la revisión y actualización a los estudios básicos que establece el Decreto 1807 de 2014 (compilado por el Decreto 1077 de 2015), para la revisión de los contenidos de mediano y largo plazo del Plan de Ordenamiento Territorial – POT, adoptado mediante el Decreto Distrital 555 de 2021. Estos estudios se realizaron y actualizaron mediante análisis básicos de amenaza por movimientos en masa, inundación, avenidas torrenciales e incendios forestales. Dichos análisis se realizaron con las condiciones técnicas y escalas establecidas por el Decreto en mención, considerando las condiciones actuales de la ciudad y demás información disponible. A partir de los análisis se generaron los mapas de amenaza para toda la ciudad de Bogotá, los cuales fueron</p>	<p>Es una constante en la entidad por estar dentro de la misionalidad.</p> <p>Desde la Secretaría Distrital de Planeación como responsable del Plan de Ordenamiento Territorial - SDP se le ha solicitado a la magistrada la finalización de la orden porque ya se dio cumplimiento.</p>

NUMERAL	ORDEN JUDICIAL	ENTIDAD RESPONSABLE	ACTIVIDADES REALIZADAS	PORCENTAJE DE CUMPLIMIENTO
	incluyan en los mismos las variables ambientales, de cambio climático y la gestión de riesgos asociados a éstos.		<p>incorporados en el POT de la ciudad. En dichos mapas se categorizaron las zonas de la ciudad con amenaza alta, media y baja para cada uno de los fenómenos amenazantes mencionados.</p> <p>Es pertinente señalar que de acuerdo con lo establecido por el artículo 5 del Decreto 1807 de 2014, la información contenida en los planos de amenaza para suelo urbano y de expansión, elaborados en el marco de los estudios básicos a escala 1:5000 dan indicaciones respecto a las condiciones generales de la amenaza en el suelo urbano de toda la ciudad y no precisa los escenarios de amenaza o riesgo a nivel de detalle, lo cual corresponde a los estudios detallados.</p> <p>Respecto a estos estudios básicos, es pertinente mencionar que el IDIGER realizó jornadas técnicas con el contratista encargado de la elaboración del Plan de Ordenación y Manejo de la Cuenca Hidrográfica (POMCA) del río Bogotá, para revisar las metodologías que se usaron conforme a los requerimientos técnicos, normativos y contractuales para la evaluación de amenaza, tanto del POT como del POMCA con el fin de precisar alcances, resultados y limitaciones de una y otra. De ellas se concluyó que, por tratarse de metodologías distintas en su alcance, debían mantenerse mapas tanto para el POMCA como para el POT.</p> <p>Lo anterior, se realizó teniendo en cuenta lo indicado en la sentencia del Río Bogotá y considerando la</p>	

NUMERAL	ORDEN JUDICIAL	ENTIDAD RESPONSABLE	ACTIVIDADES REALIZADAS	PORCENTAJE DE CUMPLIMIENTO
			<p>aprobación y ajuste del POMCA del río Bogotá, el cual se adoptó a través de la Resolución 0957 de 02 de abril de 2019. De esta manera se garantizó la armonización de las consideraciones y demás determinantes en cuanto a la gestión del riesgo en el POMCA, como instrumento de superior jerarquía y de obligatoria su articulación con el Plan de Ordenamiento Territorial.</p> <p>Finalmente, el IDIGER se permite informar que previo a la adopción de los mapas de amenaza en el Decreto Distrital 555 de 2021, el Distrito Capital también surtió la etapa de concertación con la Corporación Autónoma Regional de Cundinamarca – CAR, autoridad ambiental responsable del POMCA del río Bogotá.</p> <p>Para la ejecución de esta actividad, no existe un rubro específico con respecto al cumplimiento de la sentencia del río Bogotá, toda vez que la actividad hace parte de la misionalidad de la Entidad.</p>	
Inciso 2. orden 4.25 de la Sentencia del Consejo de Estado de 28 de marzo del 2014.	n) Los municipios de las Cuencas Alta y Media, en especial la Empresa de Acueducto y Alcantarillado de Bogotá, de conformidad con los POT, velarán por la recuperación y por la protección de las Zonas de Ronda de las quebradas y afluentes de que dan cuenta las	Distrito Capital- Empresa de Acueducto y Alcantarillado E.A.A.B- Apoyo IDIGER	El IDIGER en el marco de los procesos de legalización y formalización urbanística y a solicitud de la Secretaría Distrital de Hábitat y la Secretaria Distrital de Planeación ha elaborado y continuará elaborando los conceptos técnicos para los asentamientos humanos delimitados por cuerpos de agua que hacen parte de las cuencas y microcuencas alimentadoras del Río Bogotá, para los cuales se evalúa las condiciones de amenaza y riesgo por fenómenos de inundación, movimientos en	Es una constante en la entidad por estar dentro de la misionalidad



NUMERAL	ORDEN JUDICIAL	ENTIDAD RESPONSABLE	ACTIVIDADES REALIZADAS	PORCENTAJE DE CUMPLIMIENTO
	pretensiones, como las del RÍO BOGOTÁ en los términos dispuestos en la parte motiva de este fallo.		<p>masa y avenidas torrenciales emitiendo recomendaciones de restricción y/o condicionamientos al uso del suelo para su desarrollo.</p> <p>Asimismo, en el marco de los artículos 112 y 113 del Decreto Distrital 555 de 2021, el instituto adelanta la estructuración de estudios detallados de amenaza y riesgo priorizados para la cuenca del río Bogotá.</p> <p>De igual manera según lo establecido en el artículo 65 del Decreto 555 de 2021, el IDIGER actualmente está coordinado con las diferentes entidades distritales los insumos necesarios para adelantar los estudios geomorfológicos en el Distrito Capital, que serán insumo para que la autoridad ambiental realice el acotamiento de rondas hídricas en Bogotá.</p> <p>Para la ejecución de la actividad, no existe un rubro específico con respecto al cumplimiento de la sentencia del río Bogotá, toda vez que la actividad hace parte de la misionalidad de la Entidad.</p>	

3. Remitir un informe consolidado que relacione todas las órdenes judiciales relacionadas con la descontaminación del río Bogotá, relacionadas con la PTAR CANOAS, detalle cumplimiento actual, indicadores utilizados para medir el avance, obstáculos identificados, copias de las sentencias y los informes de avances respectivos.

Respuesta: El IDIGER no es parte dentro de la Acción popular del Río Bogotá y la representación judicial del Distrito está en cabeza de la Secretaría Jurídica Distrital en forma



preferente. Por tal razón la relación de actas de reunión y compromisos adquiridos en las diferentes instancias judiciales y de seguimiento están a cargo del apoderado.

No obstante, las órdenes dadas para la descontaminación del río Bogotá, relacionadas con la PTAR CANOAS, se encuentran en cabeza de las autoridades ambientales junto con la Empresa de Acueducto y Alcantarillado de Bogotá.

4. Remita los estudios y diseños de la PTAR CANOAS FASE II.

Respuesta:

La respuesta a este interrogante según competencias misionales, le corresponde a la Empresa de Acueducto y Alcantarillado de Bogotá (EAAB).

5. Remita las licencias aprobadas para la Construcción y Operación de la Planta de Tratamiento de Aguas Residuales Canoas.

Respuesta:

La respuesta a este interrogante según competencias misionales, le corresponde a la Empresa de Acueducto y Alcantarillado de Bogotá (EAAB).

6. Proporcionar un informe actualizado sobre los recursos financieros asignados al proyecto, especificando fuentes de financiación, recursos ejecutados, pendientes de ejecución, ajustes presupuestales recientes y flujo financiero.

Respuesta:

La respuesta a este interrogante según competencias misionales, le corresponde a la Empresa de Acueducto y Alcantarillado de Bogotá (EAAB).

7. Relacionar las audiencias con la magistrada Nelly Yolanda Villamizar realizadas con cada entidad hasta la fecha para evaluar avances del proyecto, adjuntando las respectivas actas de reuniones, temas tratados, compromisos adquiridos, responsables asignados y resultados alcanzados.

Respuesta: El IDIGER no es parte dentro de la Acción popular del Río Bogotá y la representación judicial del Distrito está en cabeza de la Secretaría Jurídica Distrital en forma preferente (apoderado Edwin Miranda Hernandez). Por tal razón la relación de actas de reunión y compromisos adquiridos en las diferentes instancias judiciales y de seguimiento no están en custodia del IDIGER.



8. Remitir los planes de manejo ambiental y los ajustes técnicos realizados en el marco del proyecto PTAR CANOAS, detallando cómo se alinean con las órdenes judiciales y las metas ambientales establecidas.

Respuesta:

La respuesta a este interrogante según competencias misionales, le corresponde a la Empresa de Acueducto y Alcantarillado de Bogotá (EAAB).

9. Proporcionar un informe sobre el costo actualizado del proyecto Ptar Canoas, incluyendo comparativo entre el presupuesto inicial y el presupuesto inicial y el presupuesto actual y razones de los ajustes financieros.

Respuesta:

La respuesta a este interrogante según competencias misionales, le corresponde a la Empresa de Acueducto y Alcantarillado de Bogotá (EAAB).

10. Remitir un informe detallado sobre las modificaciones realizadas al Plan de Ordenamiento Territorial (POT) para alinearlo con el Plan de Ordenación y Manejo de la Cuenca Hidrográfica del Río Bogotá (POMCA). Incluya indicadores de seguimiento y resultados obtenidos.

La respuesta a este interrogante según competencias misionales corresponde a la Secretaría Distrital de Planeación, dada sus competencias de "Coordinar la elaboración, reglamentación, ejecución y evaluación del Plan de Ordenamiento Territorial" según lo dispuesto en el literal C del artículo 3 del Decreto Distrital 432 de 2022.

11. Adjuntar la última actualización del PSMV de la cuenca del Río Tunjuelo directo oferente de la PTAR CANOAS.

Respuesta:

La respuesta a este interrogante según competencias misionales, le corresponde a la Empresa de Acueducto y Alcantarillado de Bogotá (EAAB).

12. Adjuntar un informe sobre las estrategias implementadas para articular la cofinanciación entre la CAR, el Departamento de Cundinamarca y la EAAB, detalle los avances en la construcción y optimización de las PTAR municipales.

Respuesta:

Handwritten signature or mark.



La respuesta a este interrogante según competencias misionales, le corresponde a la Empresa de Acueducto y Alcantarillado de Bogotá (EAAB).

13. Remitir informe sobre las medidas adoptadas para mitigar los impactos ambientales y sociales generados por la construcción y futura operación de la Ptar Canoas.

Respuesta:

La respuesta a este interrogante según competencias misionales, le corresponde a la Empresa de Acueducto y Alcantarillado de Bogotá (EAAB).

14. Proporcionar un cronograma actualizado del proyecto Ptar Canoas, indicando, fases funcionales planificadas, avances actuales, ajustes recientes al plazo de ejecución.

Respuesta:

La respuesta a este interrogante según competencias misionales, le corresponde a la Empresa de Acueducto y Alcantarillado de Bogotá (EAAB).

15. Remitir un informe sobre las dificultades encontradas para obtener la contragarantía por parte del Ministerio de Hacienda y otras entidades competentes y las estrategias implementadas para superarlas.

Respuesta:

La respuesta a este interrogante según competencias misionales, le corresponde a la Empresa de Acueducto y Alcantarillado de Bogotá (EAAB).

16. Remitir en archivo Excel las licencias ambientales, permisos, autorizaciones o concesiones derivadas de la construcción y operación de la PTAR CANOAS.

Respuesta:

La respuesta a este interrogante según competencias misionales, le corresponde a la Empresa de Acueducto y Alcantarillado de Bogotá (EAAB).

17. Informar los ajustes del Plan Maestro de Acueducto y Alcantarillado (PMA) han sido revisados o ajustados para interceptar todos los vertimientos directos a cuerpos



de agua según las órdenes judiciales relacionadas con la descontaminación del Río Bogotá.

Respuesta:

La respuesta a este interrogante según competencias misionales, le corresponde a la Empresa de Acueducto y Alcantarillado de Bogotá (EAAB).

18. Informar los planes de manejo ambiental de microcuencas que han sido implementados para proteger las fuentes hídricas y zonas de protección especial según las órdenes judiciales relacionadas con la descontaminación del Río Bogotá. Favor relacionar los planes y como sus indicadores de cumplimiento se articulan además de los resultados de los mismos.

Respuesta:

La respuesta a este interrogante según competencias misionales, le corresponde a la Empresa de Acueducto y Alcantarillado de Bogotá (EAAB).

19. Especificar las fases funcionales están planificadas para la construcción de la Ptar Canoas y cuáles son sus características técnicas específicas.

Respuesta:

La respuesta a este interrogante según competencias misionales, le corresponde a la Empresa de Acueducto y Alcantarillado de Bogotá (EAAB).

20. Informar el total de los recursos financieros destinados actualmente al proyecto Ptar Canoas y cuál es el estado de estos fondos a la luz de las recientes decisiones judiciales del Tribunal Administrativo de Cundinamarca.

Respuesta:

La respuesta a este interrogante según competencias misionales, le corresponde a la Empresa de Acueducto y Alcantarillado de Bogotá (EAAB).

21. Remitir las deficiencias técnicas y financieras específicas que han llevado a reconsiderar la estructura y financiamiento del proyecto Ptar Canoas.

Respuesta:

La respuesta a este interrogante según competencias misionales, le corresponde a la Empresa de Acueducto y Alcantarillado de Bogotá (EAAB).



22. Remitir el cronograma actualizado de diseños y ejecución de la PTAR CANOAS II FASE.

Respuesta:


La respuesta a este interrogante según competencias misionales, le corresponde a la Empresa de Acueducto y Alcantarillado de Bogotá (EAAB).







23. Remitir el informe de avance de los estudios, diseños de construcción y operación de la planta que debe ubicarse sobre el Río Tunjuelo para la descontaminación de la industria de curtiembres en el sector de San Benito, de acuerdo con los compromisos adquiridos por el Distrito.

Respuesta:

La respuesta a este interrogante según competencias misionales, le corresponde a la Empresa de Acueducto y Alcantarillado de Bogotá (EAAB).

Cordialmente


GUILLERMO ESCOBAR CASTRO
Director General - IDIGER

	Nombre	Firma	Fecha
Consolidó	Daniel Marín Arcila / Contratista Oficina Jurídica		10/12/2024
Proyectó:	Aura Catalina Porras Gutierrez / Profesional Universitario Oficina Jurídica		10/12/2024
Proyectó:	César Fernando Peña Pinzón – Profesional Especializado 222 – 29	C.F.	10/12/2024
Revisó:	Adriana Cruz Rodríguez - Enlace IDIGER (Revisión de forma)		10/12/2024
Revisó:	Olga Constanza Serrano Quintero - Profesional Especializado Oficina Jurídica		10/12/2024
Aprobó:	Nelson Jairo Rincón Martínez- Jefe Oficina Asesora de Planeación / Jefe (e) Oficina Jurídica		10/12/2024
Aprobó:	Jenny Gaona Díaz - Abogada Contratista		10/12/2024
Declaramos que hemos revisado el presente documento y lo hemos encontrado ajustado a las normas y disposiciones legales, razón por la cual lo presentamos para la firma.			